

**КОМИТЕТ ИМУЩЕСТВЕННЫХ ОТНОШЕНИЙ  
АДМИНИСТРАЦИИ ПЕРМСКОГО МУНИЦИПАЛЬНОГО РАЙОНА**

**РАСПОРЯЖЕНИЕ**

12.07.2021

№ 1000

**Об установлении публичного  
сервитута на часть земельных  
участков**

В соответствии со ст. 23, гл. V.7 Земельного кодекса Российской Федерации, Федеральным законом от 25.10.2001 № 137-ФЗ «О введении в действие Земельного кодекса Российской Федерации», пп. 3.7.5 п. 3.7 разд. 3 Положения о комитете имущественных отношений администрации Пермского муниципального района, утвержденного решением Земского Собрания Пермского муниципального района Пермского края от 22.12.2016 № 178, на основании ходатайства открытого акционерного общества «Межрегиональная распределительная сетевая компания Урала» (ИНН 6671163413, ОГРН 1056604000970) (далее - ОАО «МРСК Урала») от 27.04.2021 № 3143:

1. Установить публичный сервитут общей площадью 2950 кв.м на часть следующих земельных участков:
  - с кадастровым номером 59:32:0000000:12563, расположенный по адресу: Пермский край, Пермский район;
  - с кадастровым номером 59:32:0000000:12647, расположенный по адресу: Пермский край, Пермский район, Фроловское с/п, д. Косторята, ВЛ-10 кВ ф. СХИ;
  - с кадастровым номером 59:32:0000000:14341, расположенный по адресу: Пермский край, Пермский район, Фроловское с/п;
  - с кадастровым номером 59:32:0000000:14349, расположенный по адресу: Пермский край, Пермский район, Фроловское с/п, д. Косторята;
  - с кадастровым номером 59:32:0000000:14449, расположенный по адресу: Пермский край, Пермский район, Фроловское с/п, д. Косторята;
  - с кадастровым номером 59:32:0000000:5, расположенный по адресу: Пермский край, Пермский район;
  - с кадастровым номером 59:32:2150001:106, расположенный по адресу: Пермский край, Пермский район, Фроловское с/п, д. Косторята, ул. Дачная, 25;

- с кадастровым номером 59:32:2150001:107, расположенный по адресу: Пермский край, Пермский район, Фроловское с/п, д. Костарята, ул. Дачная, 21;
- с кадастровым номером 59:32:2150001:108, расположенный по адресу: Пермский край, Пермский район, Фроловское с/п, д. Костарята, ул. Дачная, 19;
- с кадастровым номером 59:32:2150001:109, расположенный по адресу: Пермский край, Пермский район, Фроловское с/п, д. Костарята, ул. Дачная, 27;
- с кадастровым номером 59:32:2150001:179, расположенный по адресу: Пермский край, Пермский район, Фроловское с/п, д. Костарята;
- с кадастровым номером 59:32:3480001:1185, расположенный по адресу: Пермский край, Пермский район, Фроловское с/п, в 0,01 км северо-западнее д. Костарята;
- с кадастровым номером 59:32:3480001:1681, расположенный по адресу: Пермский край, Пермский район, Фроловское с/п, д. Огрызково, ул. Дорожная;
- с кадастровым номером 59:32:3480001:268, расположенный по адресу: Пермский край, Пермский район, Фроловское с/п, д. Костарята, ул. Дачная, 13;
- с кадастровым номером 59:32:3480001:269, расположенный по адресу: Пермский край, Пермский район, Фроловское с/п, д. Костарята, ул. Дачная, д. 9;
- с кадастровым номером 59:32:3480001:31, расположенный по адресу: Пермский край, Пермский район, Фроловское с/п, д. Костарята, ул. Дачная, д. 11;
- с кадастровым номером 59:32:3480001:480, расположенный по адресу: Пермский край, Пермский район, Фроловское с/п, д. Костарята, ул. Дачная;
- с кадастровым номером 59:32:3480001:481, расположенный по адресу: Пермский край, Пермский район, Фроловское с/п, д. Костарята, ул. Дачная, 29;
- с кадастровым номером 59:32:3480001:483, расположенный по адресу: Пермский край, Пермский район, Фроловское с/п, д. Костарята, ул. Дачная, 29а;
- с кадастровым номером 59:32:3480001:773, расположенный по адресу: Пермский край, Пермский район, Фроловское с/п, д. Костарята, ул. Дачная;
- с кадастровым номером 59:32:3480001:774, расположенный по адресу: Пермский край, Пермский район, Фроловское с/п, д. Костарята, ул. Дачная, 23;
- с кадастровым номером 59:32:3480001:888, расположенный по адресу: Пермский край, Пермский район, Фроловское с/п, д. Костарята, ул. Дачная, д. 31;
- с кадастровым номером 59:32:3480001:947, расположенный по адресу: Пермский край, Пермский район, Фроловское с/п, п. Ферма, КТП-6360;
- с кадастровым номером 59:32:3480003:116, расположенный по адресу: Пермский край, Пермский район, Фроловское с/п, снт Дорожник, уч. №68;
- с кадастровым номером 59:32:3480003:246, расположенный по адресу: Пермский край, Пермский район, Фроловское с/п, около д. Костарята, снт "Дорожник";



- с кадастровым номером 59:32:3480003:69, расположенный по адресу: Пермский край, Пермский район, Фроловский с/п, снт "Дорожник", Участок 69;
- с кадастровым номером 59:32:3480003:70, расположенный по адресу: Пермский край, Пермский район, Фроловский с/п, снт «Дорожник», участок 70;
- с кадастровым номером 59:32:3480003:78, расположенный по адресу: Пермский край, Пермский район, Фроловский с/п, снт «Дорожник», Участок 78;

Цель: для размещения объекта электросетевого хозяйства «Электросетевой комплекс подстанция Бахаревка 110/10 кВ» (ВЛ-0,4 кВ от ТП-6360).

Срок: 49 лет.

2. Утвердить границы публичного сервитута земельных участков, указанных в п. 1 настоящего распоряжения, согласно прилагаемой схеме расположения границ публичного сервитута.

3. Срок, в течение которого использование указанных в п. 1 настоящего распоряжения земельных участков в соответствии с их разрешенным использованием будет невозможно или существенно затруднено в связи с осуществлением сервитута – не установлен.

4. Порядок установления зон с особыми условиями использования территорий и содержание ограничений прав на земельные участки в границах таких зон установлен Постановлением Правительства РФ от 24.02.2009 № 160 «О порядке установления охранных зон объектов электросетевого хозяйства и особых условий использования земельных участков, расположенных в границах таких зон».

5. Плата за публичный сервитут не устанавливается в соответствии с ч. 4 ст. 3.6 Федерального закона от 25.10.2001 года № 137-ФЗ «О введении в действие Земельного кодекса Российской Федерации».

6. Комитету имущественных отношений администрации Пермского муниципального района в течение 5 рабочих дней со дня подписания настоящего распоряжения:

6.1. Направить настоящее распоряжение правообладателям земельных участков, указанных в п. 1 распоряжения;

6.2. Направить настоящее распоряжение в Управление Федеральной службы государственной регистрации, кадастра и картографии по Пермскому краю;

6.3. Направить настоящее распоряжение в ОАО «МРСК Урала», а также сведения о лицах, являющихся правообладателями земельных участков, сведения о лицах, подавших заявления об учете их прав (обременений прав) на земельные участки, способах связи с ними, копии документов, подтверждающих права указанных лиц на земельные участки;

6.4. Направить в администрацию Фроловского сельского поселения настоящее распоряжение для опубликования в порядке, установленном для официального опубликования (обнародования) муниципальных правовых актов

уставом поселения.

7. Разместить настоящее распоряжение на сайте Пермского муниципального района [www.permraion.ru](http://www.permraion.ru).

8. Настоящее распоряжение вступает в силу со дня его подписания.

9. Контроль исполнения распоряжения оставляю за собой.

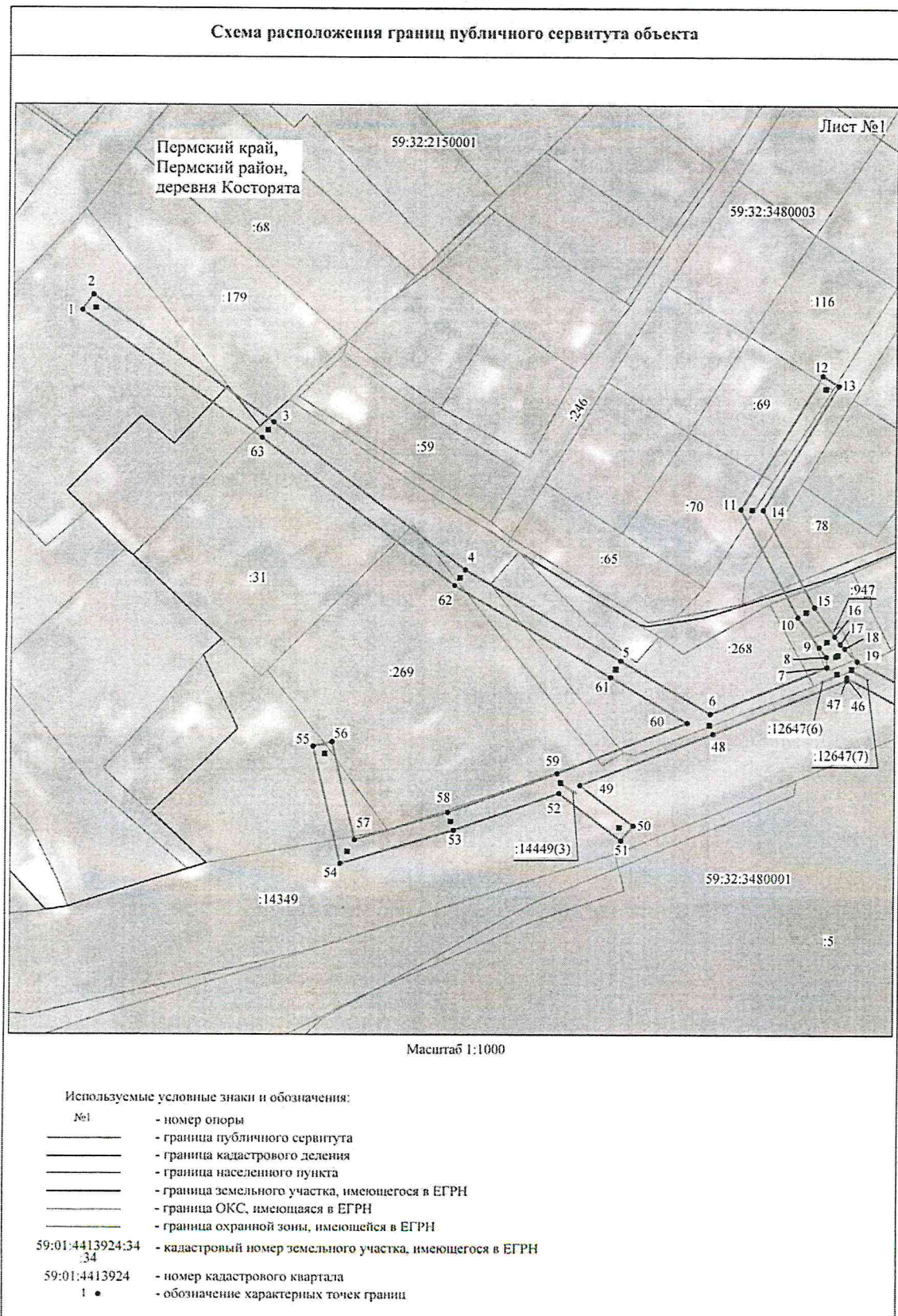
Председатель комитета



Г.В. Мгоресов

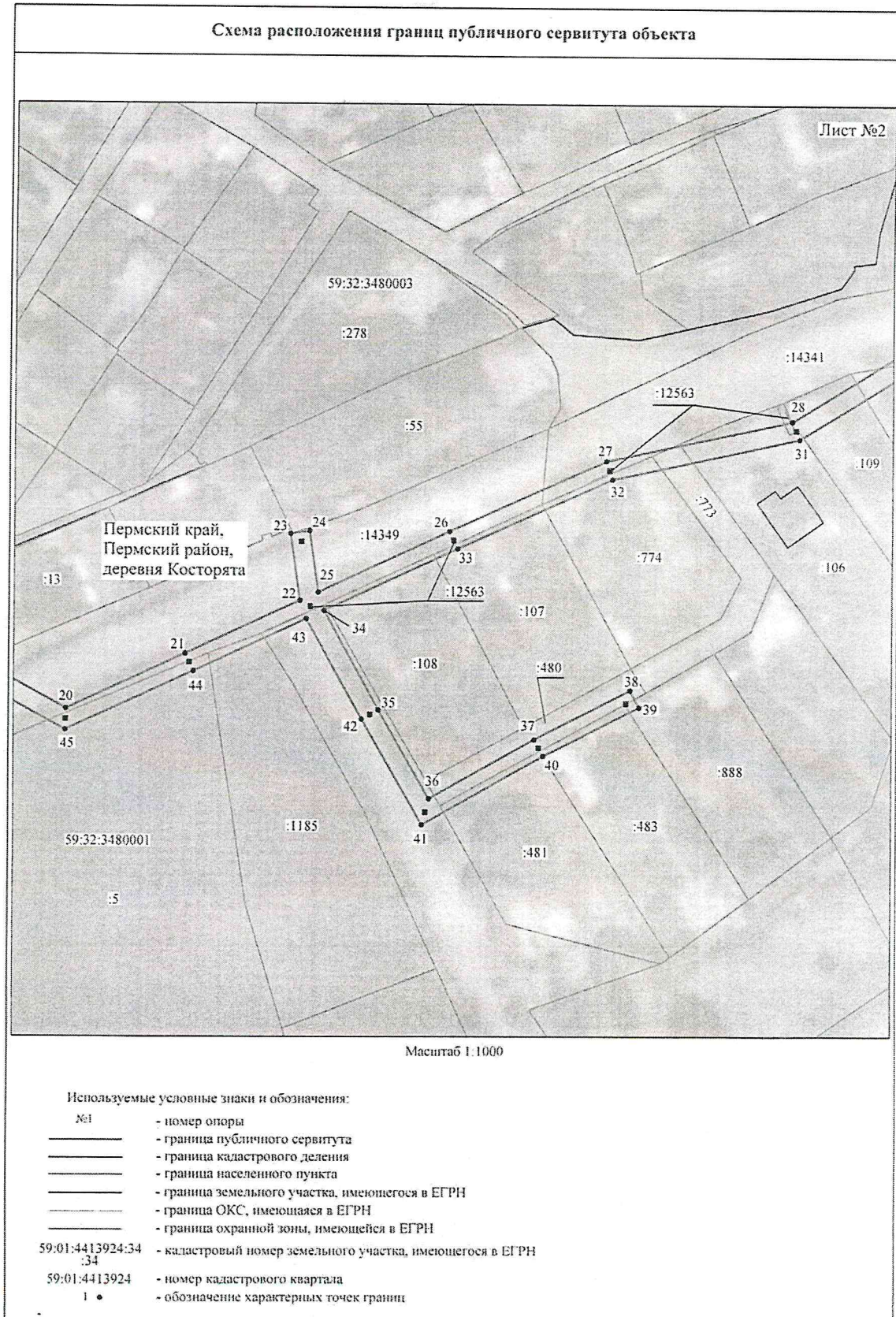


Приложение № 1  
к распоряжению  
комитета имущественных  
отношений администрации  
Пермского муниципального района  
от 12.07.2021 № 1000



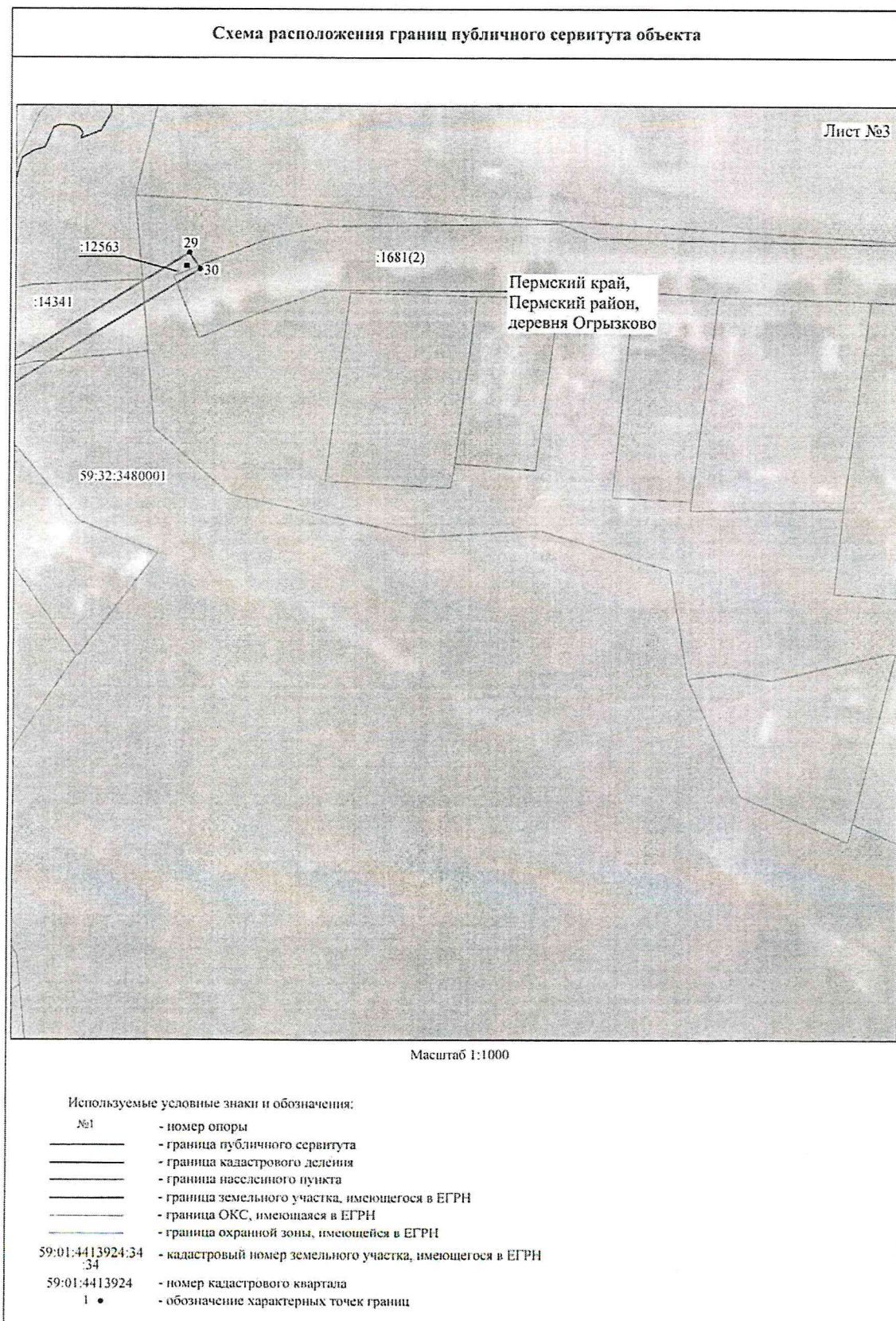


Приложение № 2  
к распоряжению  
комитета имущественных  
отношений администрации  
Пермского муниципального района  
от 12.07.2021 № 1000





Приложение № 3  
к распоряжению  
комитета имущественных  
отношений администрации  
Пермского муниципального района  
от 12.07.2021 № 1000



Приложение № 4  
к распоряжению  
комитета имущественных  
отношений администрации  
Пермского муниципального района  
от 12.07.2021 № 1000

ОПИСАНИЕ МЕСТОПОЛОЖЕНИЯ ГРАНИЦ

Публичный сервитут для размещения объекта электросетевого хозяйства «Электросетевой комплекс подстанции  
Бахаревка 110/10 кВ» (ВЛ 0.4 кВ от ТП 6360)

(наименование объекта, местоположение границ которого описано (далее - объект))

Раздел I

Сведения об объекте

Сведения об объекте		
№ п/п	Характеристики объекта	Описание характеристик
1	2	3
1	Местоположение объекта	Пермский край, Пермский район
2	Площадь объекта +/- величина погрешности определения площади (Р+/- Дельта Р)	2950 кв.м ± 14 кв.м
3	Иные характеристики объекта	Публичный сервитут для размещения объекта электросетевого хозяйства «Электросетевой комплекс подстанции Бахаревка 110/10 кВ» (ВЛ 0.4 кВ от ТП 6360) на срок 49 лет, обладатель публичного сервитута - ОАО «МРСК Урала», 614016, Пермский край, город Пермь, улица Камчатовская, дом 26, ИНН - 6671163413, ОГРН - 1056604000970, адрес электронной почты - <a href="mailto:re-pges@rosseti-ural.ru">re-pges@rosseti-ural.ru</a>



Приложение № 5  
к распоряжению  
комитета имущественных  
отношений администрации  
Пермского муниципального района  
от 12.07.2021 № 1000

Раздел 2

Сведения о местоположении границ объекта					
1. Система координат МСК-59, зона 2					
2. Сведения о характерных точках границ объекта					
Обозначение характерных точек границ	Координаты, м		Метод определения координат характерной точки	Средняя квадратическая погрешность положения характерной точки (M <sub>p</sub> ), м	Описание обозначения точки на местности (при наличии)
	X	Y			
1	2	3	4	5	6
1	507604.44	2237247.21	Метод спутниковых геодезических измерений (определений)	0.10	–
2	507607.69	2237249.54	Метод спутниковых геодезических измерений (определений)	0.10	–
3	507581.14	2237286.52	Метод спутниковых геодезических измерений (определений)	0.10	–
4	507550.40	2237326.60	Метод спутниковых геодезических измерений (определений)	0.10	–
5	507531.19	2237358.88	Метод спутниковых геодезических измерений (определений)	0.10	–
6	507520.22	2237377.31	Метод спутниковых геодезических измерений (определений)	0.10	–
7	507529.94	2237401.57	Метод спутниковых геодезических измерений (определений)	0.10	–
8	507532.15	2237401.42	Метод спутниковых геодезических измерений (определений)	0.10	–
9	507534.12	2237399.88	Метод спутниковых геодезических измерений (определений)	0.10	–
10	507540.48	2237395.37	Метод спутниковых геодезических измерений (определений)	0.10	–
11	507563.31	2237383.38	Метод спутниковых геодезических измерений (определений)	0.10	–
12	507591.14	2237400.26	Метод спутниковых геодезических измерений (определений)	0.10	–
13	507589.06	2237403.68	Метод спутниковых геодезических измерений (определений)	0.10	–
14	507563.17	2237387.98	Метод спутниковых геодезических измерений (определений)	0.10	–
15	507542.58	2237398.79	Метод спутниковых геодезических измерений (определений)	0.10	–
16	507536.44	2237403.14	Метод спутниковых геодезических измерений (определений)	0.10	–
17	507534.80	2237404.30	Метод спутниковых геодезических измерений (определений)	0.10	–
18	507533.88	2237405.26	Метод спутниковых геодезических измерений (определений)	0.10	–
19	507531.22	2237407.90	Метод спутниковых геодезических измерений (определений)	0.10	–
20	507521.14	2237426.97	Метод спутниковых геодезических измерений (определений)	0.10	–
21	507532.58	2237451.71	Метод спутниковых геодезических измерений (определений)	0.10	–
22	507543.58	2237475.38	Метод спутниковых геодезических измерений (определений)	0.10	–
23	507557.57	2237473.35	Метод спутниковых геодезических измерений (определений)	0.10	–
24	507558.12	2237477.31	Метод спутниковых геодезических измерений (определений)	0.10	–
25	507545.32	2237479.14	Метод спутниковых геодезических измерений (определений)	0.10	–
26	507558.10	2237506.66	Метод спутниковых геодезических измерений (определений)	0.10	–
27	507572.87	2237539.28	Метод спутниковых геодезических измерений (определений)	0.10	–
28	507581.34	2237577.64	Метод спутниковых геодезических измерений (определений)	0.10	–
29	507617.11	2237634.59	Метод спутниковых геодезических измерений (определений)	0.10	–
30	507613.72	2237636.72	Метод спутниковых геодезических измерений (определений)	0.10	–
31	507577.58	2237579.18	Метод спутниковых геодезических измерений (определений)	0.10	–
32	507569.05	2237540.56	Метод спутниковых геодезических измерений (определений)	0.10	–
33	507554.46	2237508.34	Метод спутниковых геодезических измерений (определений)	0.10	–
34	507541.51	2237480.37	Метод спутниковых геодезических измерений (определений)	0.10	–
35	507520.99	2237491.87	Метод спутниковых геодезических измерений (определений)	0.10	–
36	507502.24	2237502.64	Метод спутниковых геодезических измерений (определений)	0.10	–
37	507514.84	2237524.58	Метод спутниковых геодезических измерений (определений)	0.10	–
38	507525.12	2237544.42	Метод спутниковых геодезических измерений (определений)	0.10	–
39	507521.58	2237546.26	Метод спутниковых геодезических измерений (определений)	0.10	–
40	507511.34	2237526.50	Метод спутниковых геодезических измерений (определений)	0.10	–
41	507496.78	2237501.16	Метод спутниковых геодезических измерений (определений)	0.10	–
42	507519.01	2237488.39	Метод спутниковых геодезических измерений (определений)	0.10	–
43	507539.78	2237476.70	Метод спутниковых геодезических измерений (определений)	0.10	–
44	507528.96	2237453.39	Метод спутниковых геодезических измерений (определений)	0.10	–
45	507516.68	2237426.85	Метод спутниковых геодезических измерений (определений)	0.10	–
46	507527.86	2237405.74	Метод спутниковых геодезических измерений (определений)	0.10	–
47	507527.50	2237405.75	Метод спутниковых геодезических измерений (определений)	0.10	–

Приложение № 6  
к распоряжению  
комитета имущественных  
отношений администрации  
Пермского муниципального района  
от 12.07.2021 № 1000

48	507516.13	2237377.87	Метод спутниковых геодезических измерений (определений)	0.10	–
49	507505.46	2237350.54	Метод спутниковых геодезических измерений (определений)	0.10	–
50	507496.84	2237361.52	Метод спутниковых геодезических измерений (определений)	0.10	–
51	507493.70	2237359.06	Метод спутниковых геодезических измерений (определений)	0.10	–
52	507503.79	2237346.26	Метод спутниковых геодезических измерений (определений)	0.10	–
53	507495.87	2237324.39	Метод спутниковых геодезических измерений (определений)	0.10	–
54	507488.72	2237300.82	Метод спутниковых геодезических измерений (определений)	0.10	–
55	507513.46	2237295.14	Метод спутниковых геодезических измерений (определений)	0.10	–
56	507514.36	2237299.04	Метод спутниковых геодезических измерений (определений)	0.10	–
57	507493.80	2237303.76	Метод спутниковых геодезических измерений (определений)	0.10	–
58	507499.67	2237323.13	Метод спутниковых геодезических измерений (определений)	0.10	–
59	507507.91	2237345.90	Метод спутниковых геодезических измерений (определений)	0.10	–
60	507518.40	2237372.54	Метод спутниковых геодезических измерений (определений)	0.10	–
61	507527.75	2237356.84	Метод спутниковых геодезических измерений (определений)	0.10	–
62	507547.08	2237324.35	Метод спутниковых геодезических измерений (определений)	0.10	–
63	507577.92	2237284.14	Метод спутниковых геодезических измерений (определений)	0.10	–
1	507604.44	2237247.21	Метод спутниковых геодезических измерений (определений)	0.10	–
3. Сведения о характерных точках части (частей) границы объекта					
Обозначение характерных точек части границы	Координаты, м		Метод определения координат характерной точки	Средняя квадратическая погрешность положения характерной точки (M <sub>r</sub> ), м	Описание обозначения точки на местности (при наличии)
	X	Y			
1	2	3	4	5	6
–	–	–	–	–	–